

Sommaire

- Synthèse indicateurs..... p. 1	- Surveillance canicule..... p. 4
- Activité Oscour®..... p. 2	• Synthèse département 16 p. 5
- Surveillance de la gastro-entérite..... p. 2	• Synthèse département 17 p. 6
- Surveillance des intoxications par	• Synthèse département 79 p. 7
ingestion de champignons..... p. 3	• Synthèse département 86 p. 8

Synthèse régionale et départementale des indicateurs

Volume global d'activité

En semaine 33, l'activité est restée stable aux urgences hospitalières.

Gastro-entérites

En semaine 33, le nombre de cas de GEA diagnostiqués est resté stable aux urgences hospitalières et a diminué pour SOS-médecins 17.

Aucun foyer de cas groupés de GEA en EHPAD n'a été signalé à la CVAGS en semaine 33.

Rougeole

Aucun cas de rougeole n'a été signalé à la CVGAS en semaine 33 (source : CVGAS).

Depuis le mois de mai 2011, seuls des cas sporadiques de rougeole ont été signalés.

Intoxication par ingestion de champignons

En semaine 33, le nombre d'intoxications par ingestion de champignons signalées au CAPTV est resté stable par rapport à la semaine dernière (15 nouveaux cas signalés en semaine 32 et 13 en semaine 33). Parmi les 62 intoxications signalées depuis le 1^{er} juillet 2011, 58 % l'ont été en Charente.

En semaine 33, le nombre d'intoxications par ingestion de champignons diagnostiquées aux urgences hospitalières a diminué pour la deuxième semaine consécutive (5 passages aux urgences en semaine 33). Parmi les 89 passages aux urgences en lien avec une intoxication par ingestion de champignons, 67 % sont survenus en Charente.

Surveillance canicule

Les indices biométéorologiques (IBM) sont en dessous des seuils pour tous les départements de la région.

Aucun dépassement simultané des seuils IBMn et IBMx n'est prévu dans les prochains jours.

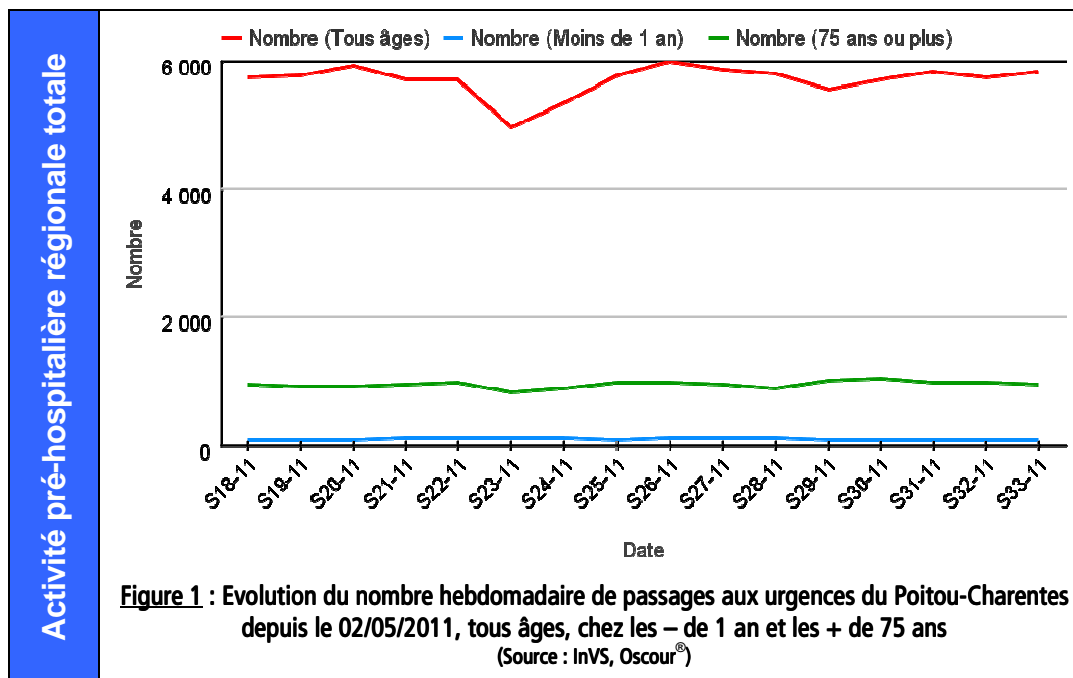
Aucune augmentation significative des indicateurs sanitaires suivis n'est observée en lien avec la chaleur pour l'ensemble de la région.

Au niveau national, un total de 12 départements sont passés en alerte Miga entre le 18 et 23 août 2011. Il s'agissait du Rhône (69), de la Loire (42), du Lot-et-Garonne (47), de l'Allier (03), du Puy-de-Dôme (63), de la Haute-Garonne (31), du Gers (32), du Tarn (81), du Tarn-et-Garonne (82), de l'Ain (01), de l'Isère (38) et de la Saône-et-Loire (71).

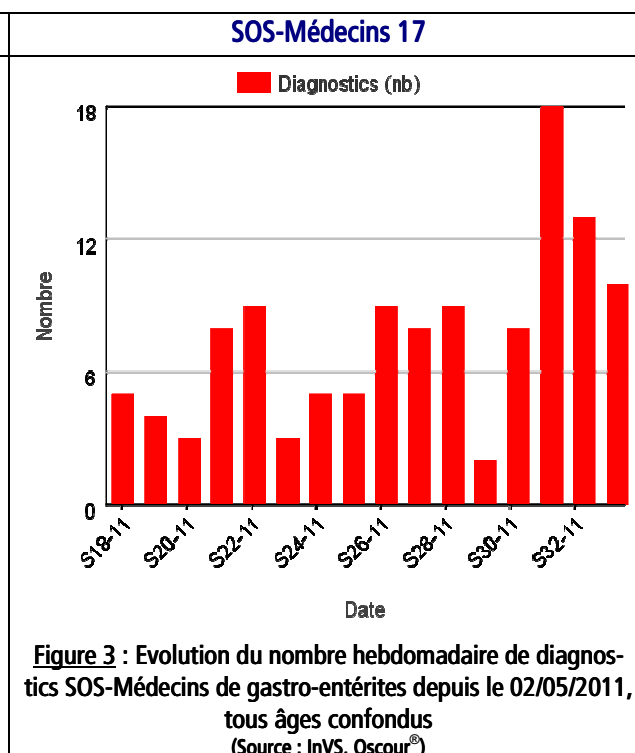
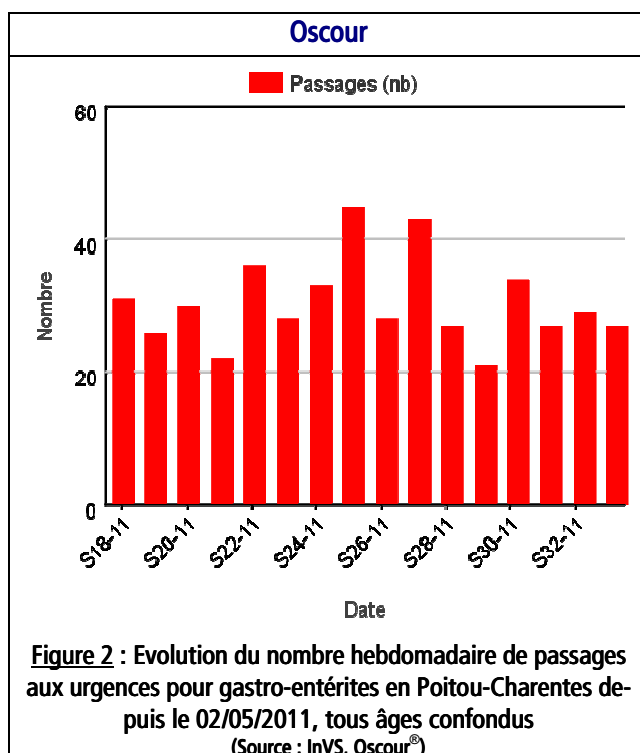
Activité Oscour® en Poitou-Charentes

Le système de surveillance sanitaire des urgences et des décès (Sursaud®) de l'Institut de veille sanitaire (InVS) constitue un outil partagé pour la surveillance sanitaire (recueil, contrôle et exploitation des données). Il permet de traiter et de mettre à disposition les données des services d'urgences participant au réseau pour l'Organisation de la surveillance coordonnée des urgences (Oscour®) et des associations SOS-Médecins.

Actuellement, 13 services d'urgences du Poitou-Charentes participent au réseau Oscour® (cf détail page 9).



Surveillance des gastro-entérites aiguës



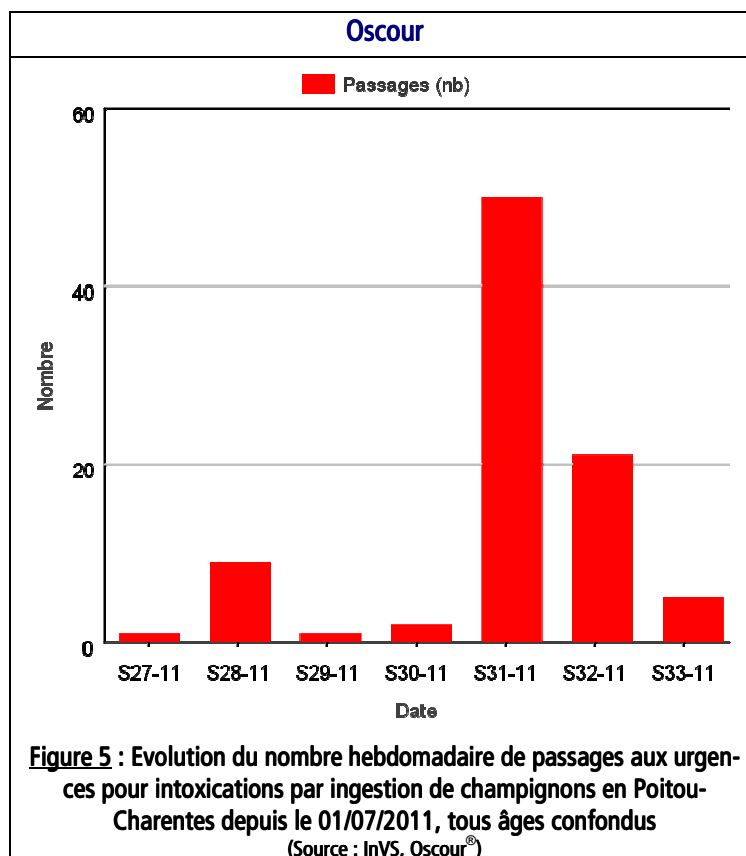
Surveillance des intoxications par ingestion de champignons

L'Institut de veille sanitaire (InVS) réalise une surveillance des cas d'intoxication par ingestion de champignons en France. Cette surveillance est principalement basée sur les cas d'intoxication signalés aux Centres antipoison et de toxicovigilance (CAPTV). Elle comporte également le suivi des passages aux urgences enregistrés par le réseau de surveillance Oscour®.

En raison de conditions favorables à la pousse de champignons dès le début de l'été 2011, la surveillance a été déclenchée plus précocement. Les données concernant la région Poitou-Charentes sont présentées ci-dessous.

Tableau 1 : Répartition départementale des cas d'intoxication par ingestion de champignons signalés aux CAPTV entre le 1^{er} juillet et le 21 août 2011 – région Poitou-Charentes

	Nombre de cas (du 1 ^{er} juillet au 21 août 2011)	Nombre de nouveaux cas pendant la semaine écoulée (du 15 au 21 août 2011)
Charente (16)	36	+12
Charente-Maritime (17)	7	+1
Deux-Sèvres (79)	8	0
Vienne (86)	11	0
Région	62	+13



Suite à la canicule de 2003, le Système alerte canicule et santé (Sacs) a été mis en place dès 2004 et consiste, chaque été du 1^{er} juin au 31 août, à la surveillance quotidienne des différents indicateurs :

- des Indices biométéorologiques (IBM) fournis par Météo-France. Il s'agit de la moyenne sur 3 jours des températures minimales (IBMn) et maximales (IBMx) ;
- des données de mortalité transmises par les communes informatisées à l'Insee ;
- des données de morbidité remontant via les urgences de la région et l'association SOS-Médecins 17.

Parmi les indicateurs de morbidité suivis, en plus du nombre total de passages aux urgences, du nombre de passages des moins de 1 an et des personnes de plus de 75 ans, cette année des indicateurs plus spécifiques à une vague de chaleur ont été ajoutés et sont suivis au niveau régional. Il s'agit du nombre de passages aux urgences liés à la chaleur, hyponatrémie et déshydratation.

Indicateurs régionaux liés à la chaleur (Oscour®)

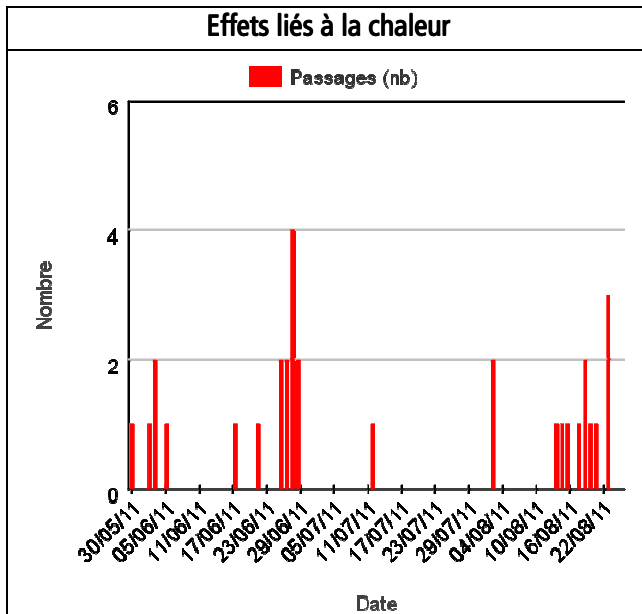


Figure 5 : Evolution quotidienne du nombre de passages aux urgences pour effets de la chaleur en Poitou-Charentes depuis le 30/05/2011, tous âges confondus (Source : InVS, Oscour®)

Regroupement	Code CIM 10	Description
Effets liés à la chaleur	T67	Effets de la chaleur et de la lumière
Hyponatrémies	E871	Hypo-osmolarité et hyponatrémie
Déshydratations	E86	Hypovolémie

Tableau 2 : Codes CIM10 des pathologies associées à la chaleur

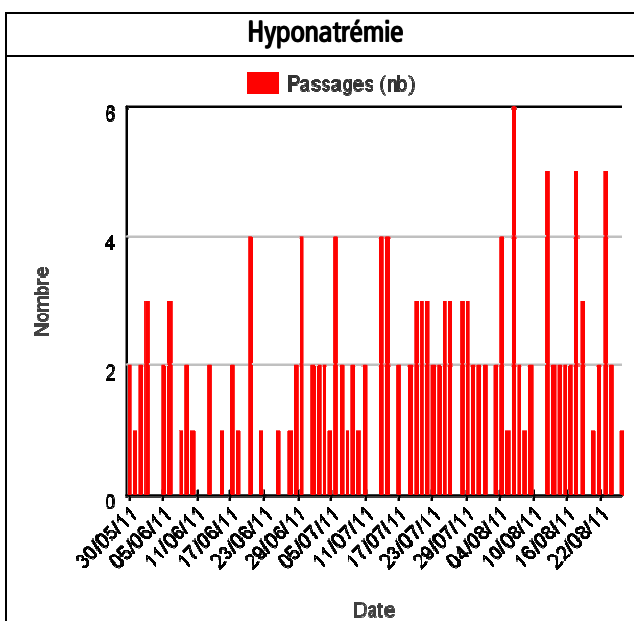


Figure 6 : Evolution quotidienne du nombre de passages aux urgences pour hyponatrémie en Poitou-Charentes depuis le 30/05/2011, tous âges confondus (Source : InVS, Oscour®)

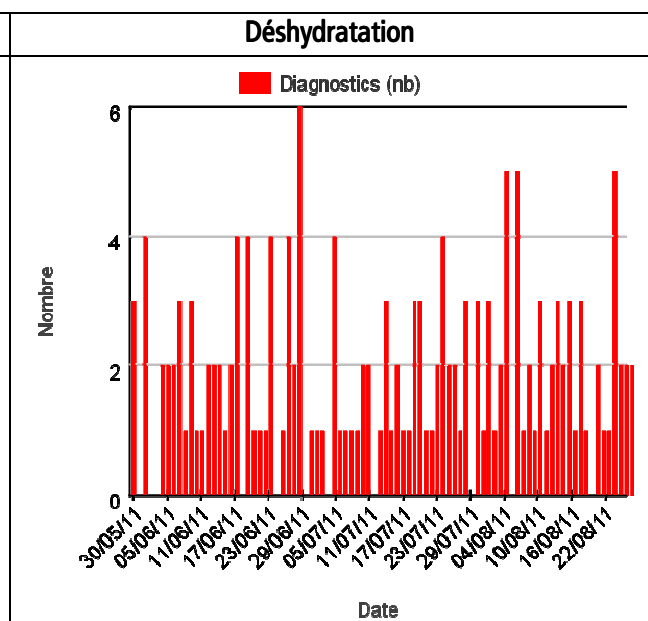
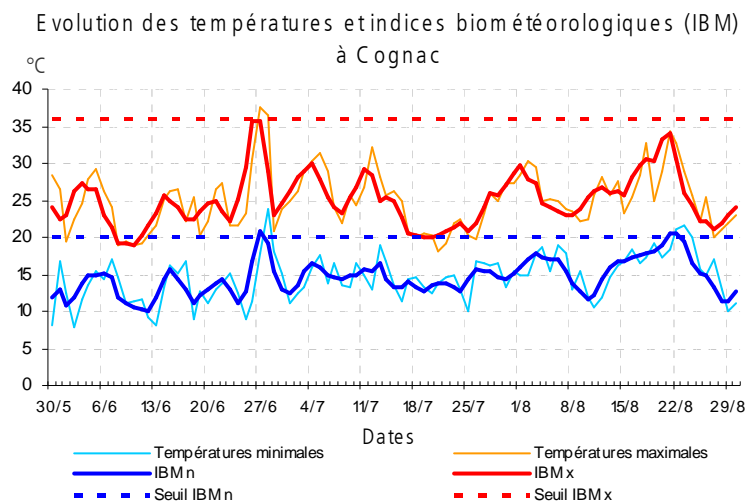


Figure 7 : Evolution quotidienne du nombre de passages aux urgences pour déshydratation en Poitou-Charentes depuis le 30/05/2011, tous âges confondus (Source : InVS, Oscour®)

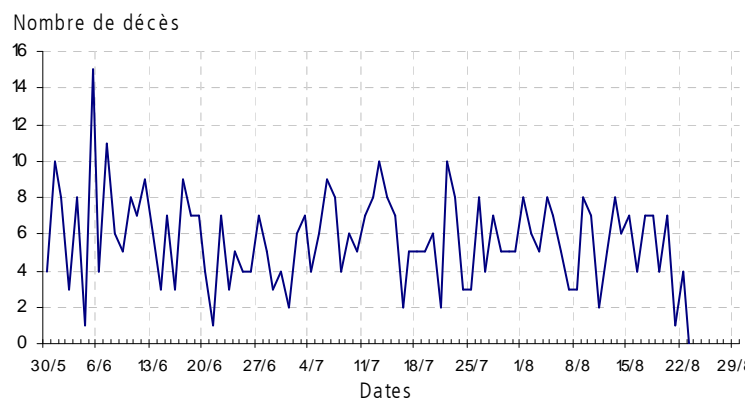
Données météorologiques



Charente :
 Seuils des IBM fixés à :
 - IBMn: 20°C
 - IBMx : 36°C

Figure 8 : Evolution quotidienne des températures et des IBM à Cognac depuis le 30/05/2011 (Source : Météo-France)

Données de mortalité des communes informatisées du département



Charente :
 15 communes informatisées transmettent leurs données couvrant 34 % de la population du département.

Figure 9 : Evolution du nombre quotidien de décès enregistrés dans les communes informatisées de Charente depuis le 30/05/2011 (Source : InVS, Insee)

Données de morbidité (Oscour®)

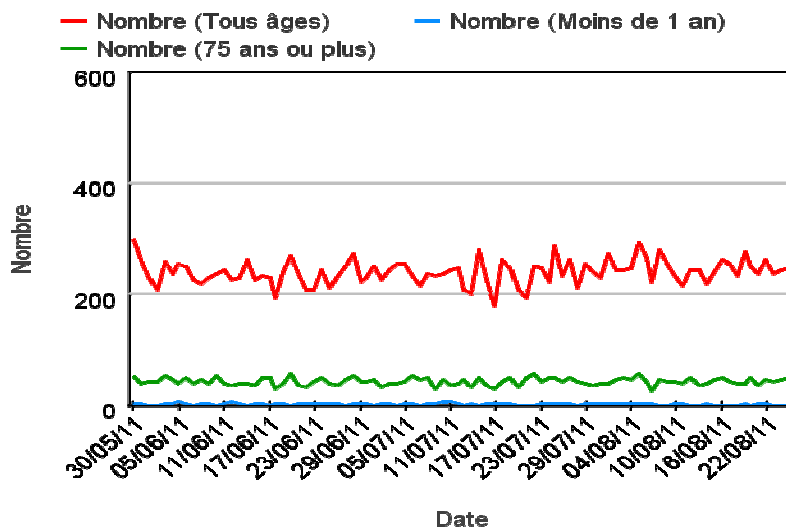
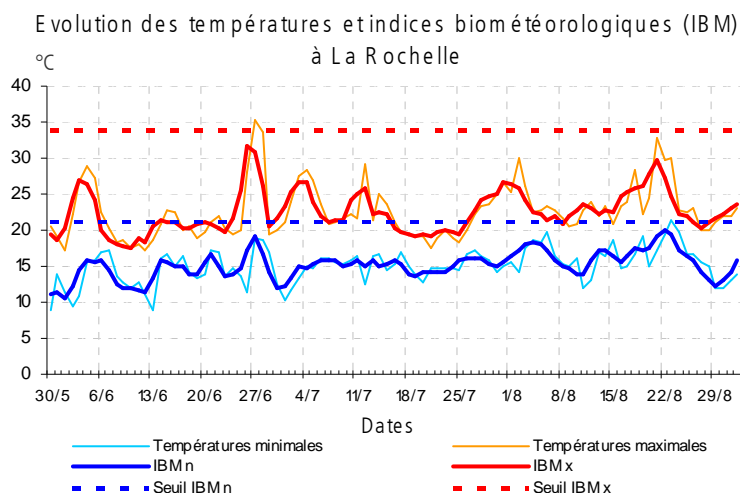


Figure 10 : Evolution du nombre quotidien de passages aux urgences en Charente depuis le 30/05/2011, tous âges confondus, moins de 1 an et plus de 75 ans (Source : InVS, Oscour®)

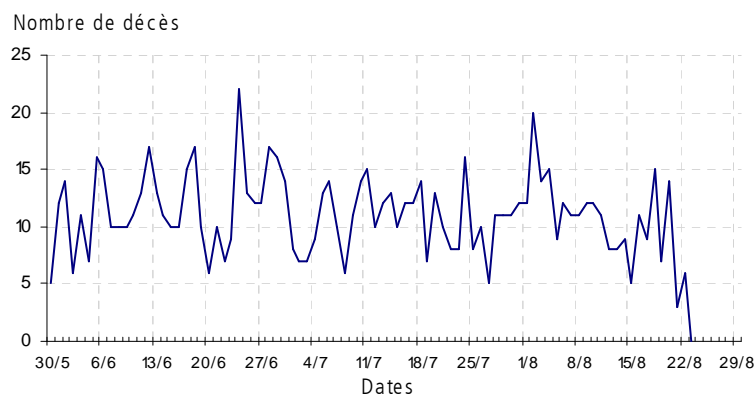
Données météorologiques



Charente-Maritime :
 Seuils des IBM fixés à :
 - IBMn : 21°C
 - IBMx : 34°C

Figure 11 : Evolution quotidienne des températures et des IBM à Angoulême depuis le 30/05/2011 (Source : Météo-France)

Données de mortalité des communes informatisées du département



Charente-Maritime :
 31 communes informatisées transmettent leurs données couvrant 42 % de la population du département.

Figure 12 : Evolution du nombre quotidien de décès enregistrés dans les communes informatisées de Charente depuis le 30/05/2011 (Source : InVS, Insee)

Données de morbidité (Oscour® et SOS-Médecins 17)

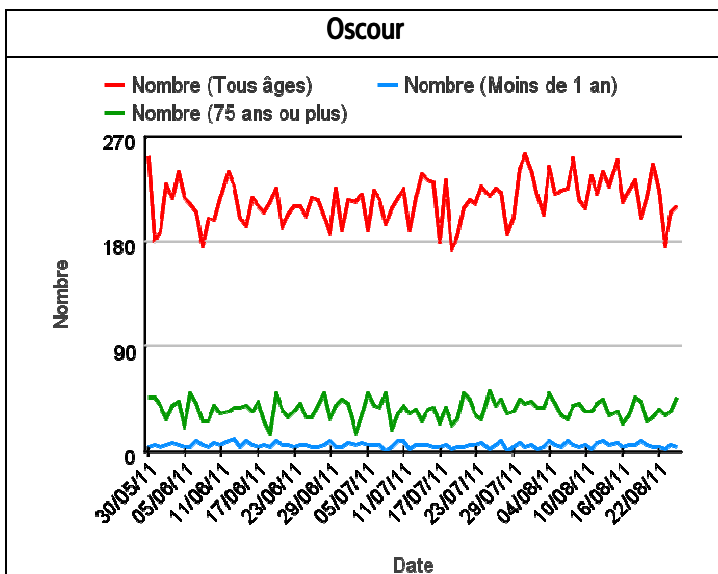


Figure 13 : Evolution du nombre quotidien de passages aux urgences en Charente-Maritime depuis le 30/05/2011, tous âges confondus, moins de 1 an et plus de 75 ans (Source : InVS, Oscour®)

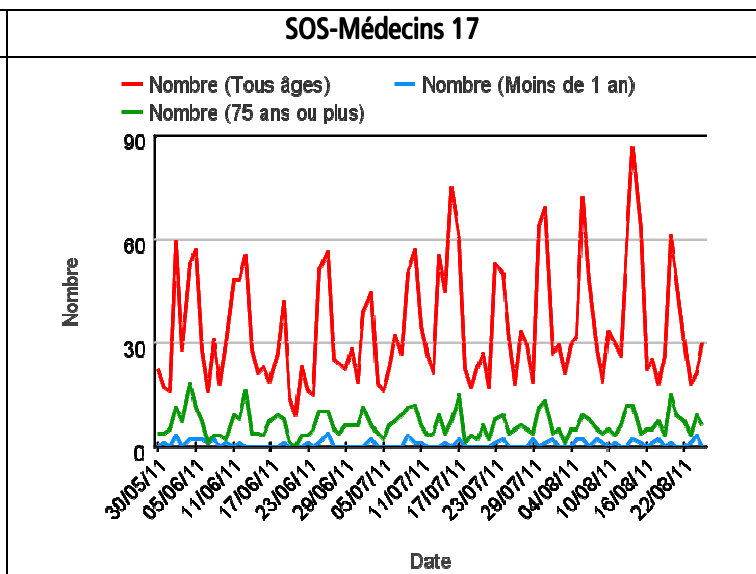
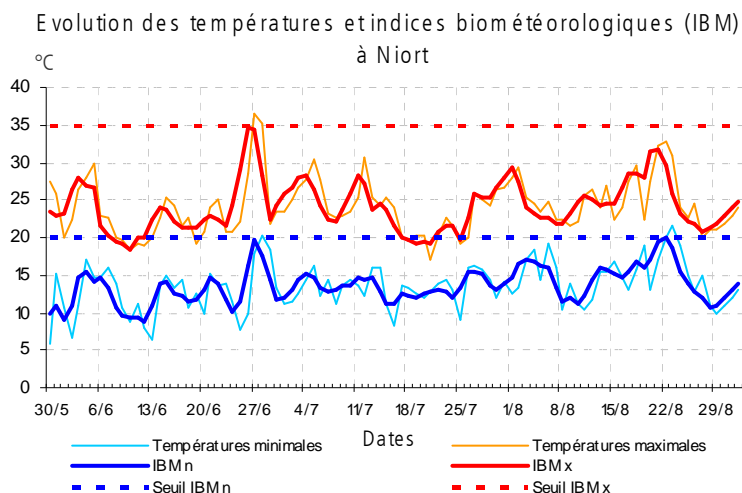


Figure 14 : Evolution du nombre quotidien de consultations SOS-Médecins 17 depuis le 30/05/2011, tous âges confondus, moins de 1 an et plus de 75 ans (Source : InVS, Oscour®)

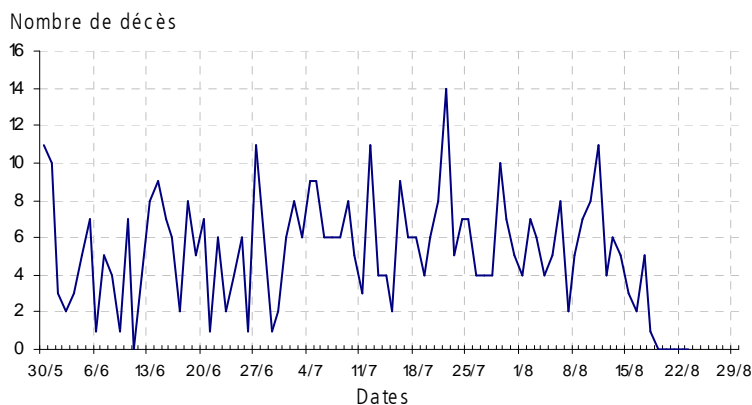
Données météorologiques



Deux-Sèvres :
Seuils des IBM fixés à :
- IBMn : 20°C
- IBMx : 35°C

Figure 15 : Evolution quotidienne des températures et des IBM à Niort depuis le 30/05/2011 (Source : Météo-France)

Données de mortalité des communes informatisées du département



Deux-Sèvres :
12 communes informatisées transmettent leurs données couvrant 36 % de la population du département.

Figure 16 : Evolution du nombre quotidien de décès enregistrés dans les communes informatisées des Deux-Sèvres depuis le 30/05/2011 (Source : InVS, Insee)

Données de morbidité (Oscour®)

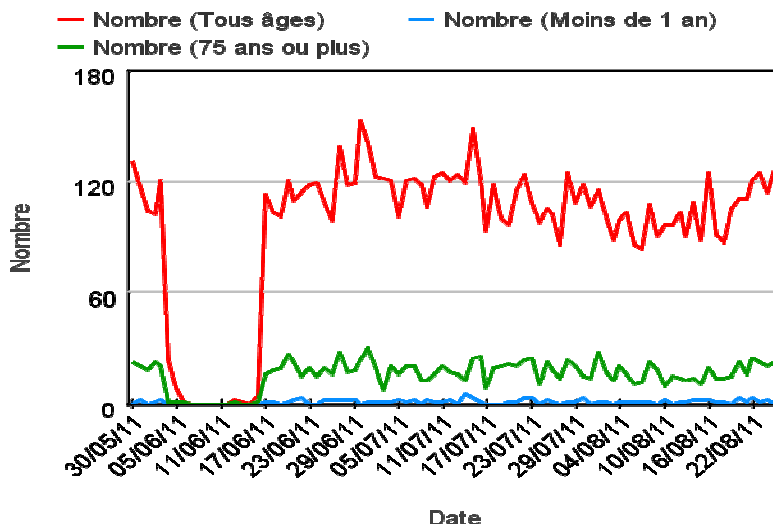
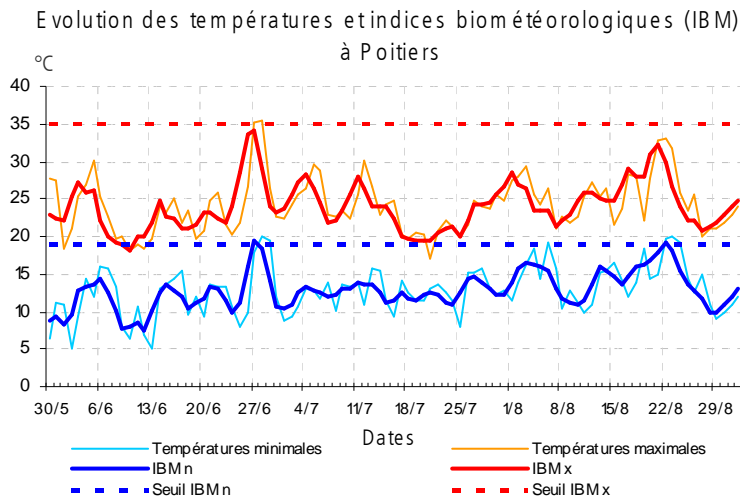


Figure 17 : Evolution du nombre quotidien de passages aux urgences en Deux-Sèvres depuis le 30/05/2011, tous âges confondus, moins de 1 an et plus de 75 ans (Source : InVS, Oscour®)

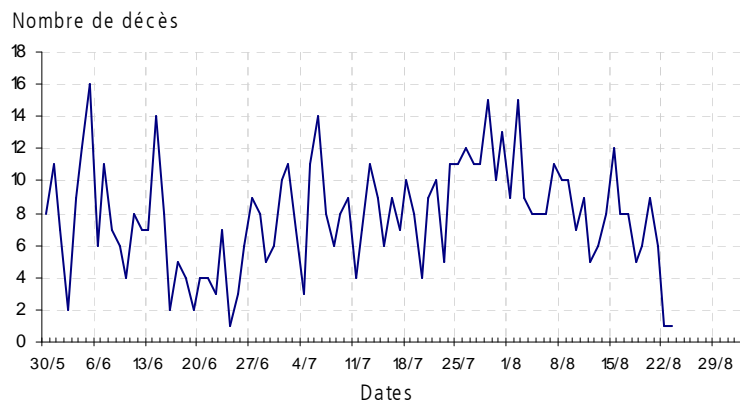
Données météorologiques



Vienne :
Seuils des IBM fixés à :
-IBMn : 19°C
-IBMx : 35°C

Figure 18 : Evolution quotidienne des températures et des IBM à Poitiers depuis le 30/05/2011 (Source : Météo-France)

Données de mortalité des communes informatisées du département



Vienne :
38 communes informatisées transmettent leurs données couvrant **47 %** de la population du département.

Figure 19 : Evolution du nombre quotidien de décès enregistrés dans les communes informatisées dans la Vienne depuis le 30/05/2011 (Source : InVS, Insee)

Données de morbidité (Oscour®)

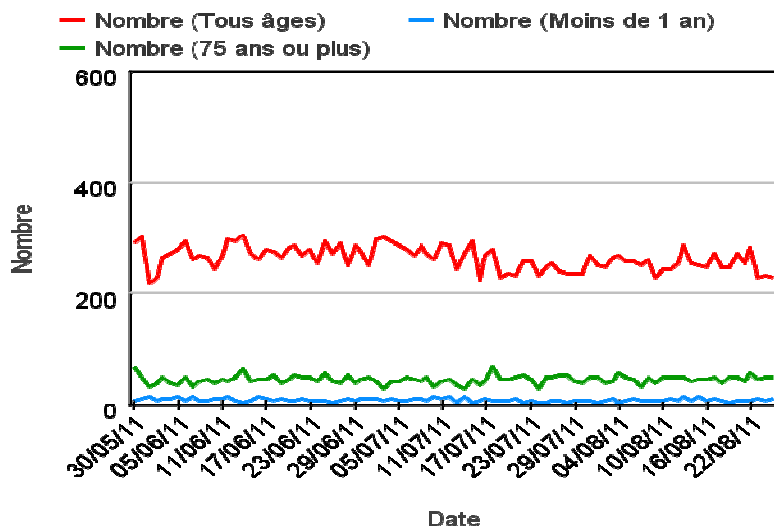


Figure 20 : Evolution du nombre quotidien de passages aux urgences dans la Vienne depuis le 30/05/2011, tous âges confondus, moins de 1 an et plus de 75 ans (Source : InVS, Oscour®)

Sources d'information

• Organisation de la surveillance coordonnées des Urgences (Oscour®)

Treize services d'urgences du Poitou-Charentes ont adhéré au réseau Oscour®. Les Centres hospitaliers d'Angoulême et de Jonzac y ont adhéré depuis juillet 2008, les autres services à compter du début 2010 (cf Tableau 2).

Tableau 3 : Etablissements du Poitou-Charentes participant au réseau Oscour®

Département	Etablissement	Date de début de transmission des données
Charente (16)	CH d'Angoulême	23/07/2008
	CH de Ruffec	22/01/2010
	CH de Barbezieux	02/03/2010
	CH de Confolens*	10/08/2010
	CH de Cognac	21/10/2010
Charente-Maritime (17)	CH de Jonzac	02/07/2008
	CH de la Rochelle	21/01/2010
	CH de Saintes	05/02/2010
Deux-Sèvres (79)	CH Nord-Deux-Sèvres**	10/08/2010
Vienne (86)	CHU de Poitiers	21/01/2010
	CH de Loudun	22/03/2010
	CH de Montmorillon	19/06/2010
	CH de Châtelleraut	07/03/2011

* : Etablissement non inclus dans les graphiques en raison de problèmes de transmission des données

** : Données du CH Nord-Deux-Sèvres non complètes

• SOS-Médecins 17

Depuis le 28 août 2010, les données d'activité de SOS-Médecins 17 parviennent quotidiennement à l'InVS.

Liens utiles

Pour plus d'informations, vous pouvez consulter les sites suivants :

- le dossier thématique sur le site de l'InVS se rapportant à la surveillance à partir des intervenants de l'urgence : <http://www.invs.sante.fr/surveillance/urgences/>

- les Points épidémiologiques hebdomadaires précédents produits par la Cire : <http://www.invs.sante.fr/regions/>

- le site de l'Agence régionale de santé du Poitou-Charentes : <http://ars.poitou-charentes.sante.fr/Internet.poitou-charentes.0.html>

Remerciements

Aux équipes des services d'urgences participant au réseau Oscour®, aux médecins de l'association SOS-Médecins 17 ainsi qu'à l'ensemble des professionnels de santé participant à la surveillance.

Si vous souhaitez être destinataire du Point Epidémiologique réalisé par la Cire, merci de nous en informer par email : ars-limousin-pch-cire@ars.sante.fr ou par téléphone au 05 49 44 83 18.

Directeur de la publication : Dr Françoise Weber, Directrice générale de l'InVS

Diffusion : Cire Limousin Poitou-Charentes, ARS Poitou-Charentes,
4 rue Micheline Ostermeyer, 86021 Poitiers cedex

Tél. : 05 49 44 83 18 - Fax : 05 49 42 31 54 – Email : ars-limousin-pch-cire@ars.sante.fr
<http://www.invs.sante.fr>

Nos partenaires



- Les centres hospitaliers : Angoulême, Barbezieux, Châtelleraut, Cognac, Confolens, Jonzac, Loudun, La Rochelle, Montmorillon, Nord-Deux-Sèvres, Poitiers, Ruffec, Saintes.
- L'association SOS-Médecins 17
- L'ARS du Poitou-Charentes